



Secteur du lycée ENCO DE BOTTE


 Commune ou arrondissement

 IRIS (nom et nb d'élèves ed 2nd résidants)

 Futur secteur

 LEGT public

Les IRIS (Ilots Regroupés pour l'Information Statistique) sont définis par l'INSEE et constituent la brique de base en matière de diffusion de données infra-communales

 Plan de Cuques :
double sectorisation
ARTAUD /
ENCO DE BOTTE

